

Récépissé de DT Récépissé de DICT

Au titre du chapitre IV du titre V du livre V (partie réglementaire) du Code de l'environnement
et de la section 12 du chapitre IV du titre III du livre V de la 4^{ème} partie (partie réglementaire) du Code du travail

(Annexe 2 de l'arrêté du 15 février 2012 modifié - NOR : DEVP1116359A)

Destinataire

Récépissé de DT
Récépissé de DICT
Récépissé de DT/DICT
conjointe

Dénomination :

Complément / Service :

Numéro / Voie :

Lieu-dit / BP :

Code Postal / Commune :

Pays :

Coordonnées de l'exploitant

Raison sociale :

Personne à contacter :

Numéro / Voie :

Lieu-dit / BP :

Code Postal / Commune :

Tél. :

Fax :

N° consultation du téléservice :

Référence de l'exploitant :

N° d'affaire du déclarant :

Personne à contacter (déclarant) :

Date de réception de la déclaration :

Commune principale des travaux :

Adresse des travaux prévus :

Éléments généraux de réponse

Les renseignements que vous avez fournis ne nous permettent pas de vous répondre. La déclaration est à renouveler. Précisez notamment :

Les réseaux/ouvrages que nous exploitons ne sont pas concernés au regard des informations fournies. Distance > à : _____ m

Il y a au moins un réseau / ouvrage concerné de catégorie (voir liste des catégories au verso) : _____. Autres informations :

Modification ou extension de nos réseaux / ouvrages

Modification ou extension de réseau/ouvrage envisagée dans un délai inférieur à 3 mois :

Réalisation de modifications en cours sur notre réseau/ouvrage.

Veuillez contacter notre représentant :

Tél. :

NB : Si nous avons connaissance d'une modification du réseau/ouvrage dans le délai maximal de 3 mois à compter de la consultation du téléservice, nous vous en informons.

Emplacement de nos réseaux / ouvrages

Plans joints :	Références :	Echelle ⁽¹⁾ :	Date d'édition ⁽¹⁾ :	Sensible :	Prof. régl. mini ⁽¹⁾ :	Matériau réseau ⁽¹⁾ :
NB : La classe de précision A, B ou C figure dans les plans.			___ / ___ / ___		_____ cm	
			___ / ___ / ___		_____ cm	

Réunion sur chantier pour localisation du réseau/ouvrage : Date retenue d'un commun accord : ___ / ___ / ___ à ___ h ___

ou Prise de RDV à l'initiative du déclarant (date du dernier contact non conclusif : ___ / ___ / ___)

Votre projet doit tenir compte de la servitude protégeant notre ouvrage.

(cas d'un récépissé de DT) Vous devez prévoir des investigations complémentaires à notre charge (hors cas d'exemption prévus dans la réglementation) ⁽²⁾

Des branchements non cartographiés sont présents. Ils sont soit pourvus d'affleurants visibles et rattachés à un réseau principal souterrain identifié dans les plans joints, soit munis de dispositifs automatiques supprimant tout risque en cas d'endommagement ⁽²⁾

(1) : facultatif si l'information est fournie sur le plan joint (2) : pour les tronçons et branchements non cartographiés en classe A, prévoir des clauses techniques et financières particulières dans le marché

Recommandations de sécurité

Les recommandations techniques spécifiques suivantes sont à appliquer, en fonction des risques liés à l'utilisation des techniques de travaux employées :

Rubriques du guide technique relatives à des ouvrages ou travaux spécifiques :

Pour les exploitants de lignes électriques : si la distance d'approche a été précisée, la mise hors tension est : possible impossible

Mesures de sécurité à mettre en œuvre :

Dispositifs importants pour la sécurité :

Cas de dégradation d'un de nos ouvrages

En cas de dégradation d'un de nos ouvrages, contactez nos services au numéro de téléphone suivant : _____

Pour toute anomalie susceptible de mettre en cause la sécurité au cours du déroulement du chantier, prévenir le service départemental d'incendie et de secours (par défaut le 18 ou le 112) : _____

Responsable du dossier

Nom : _____

Désignation du service : _____

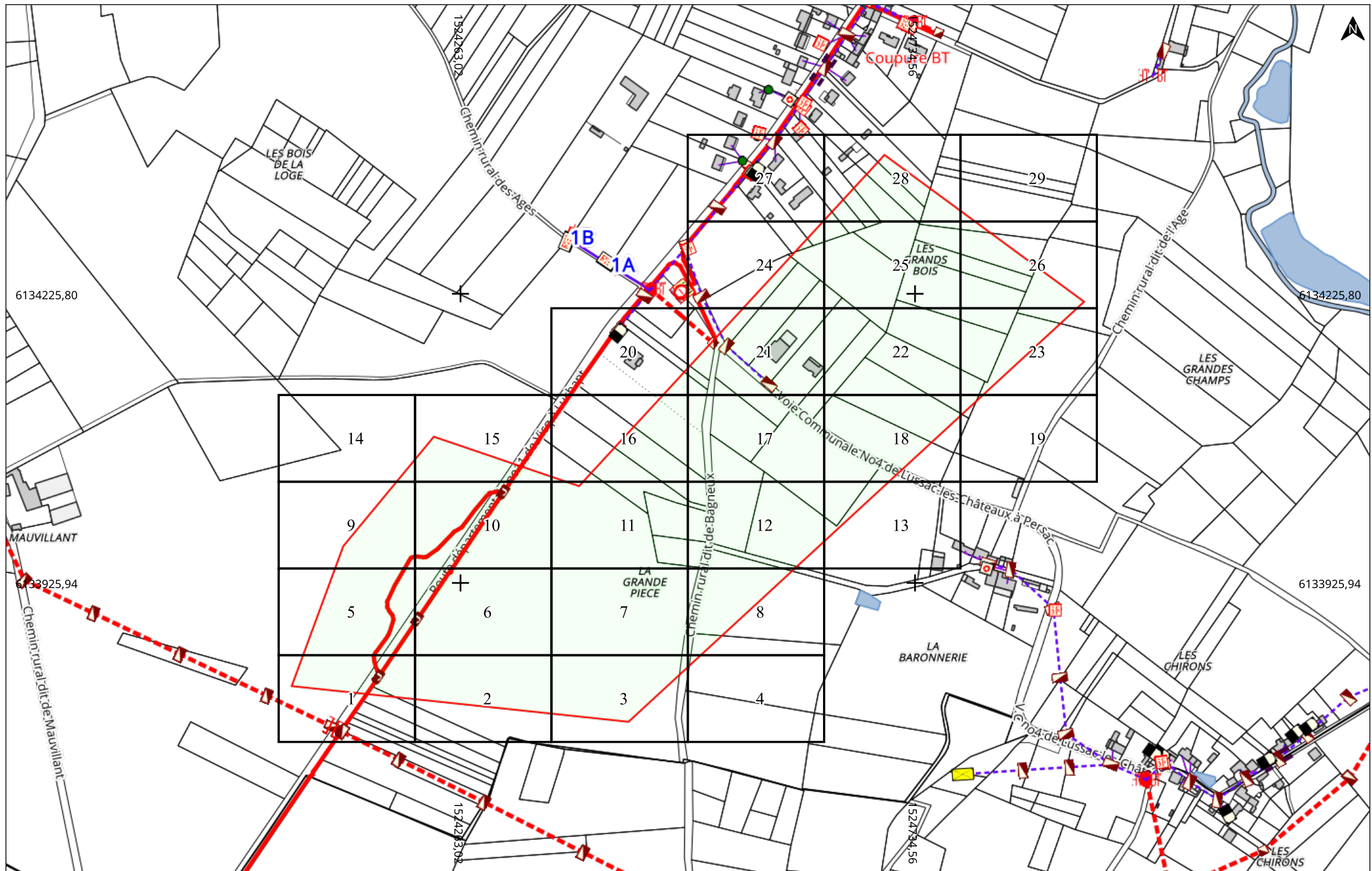
Tél. : _____

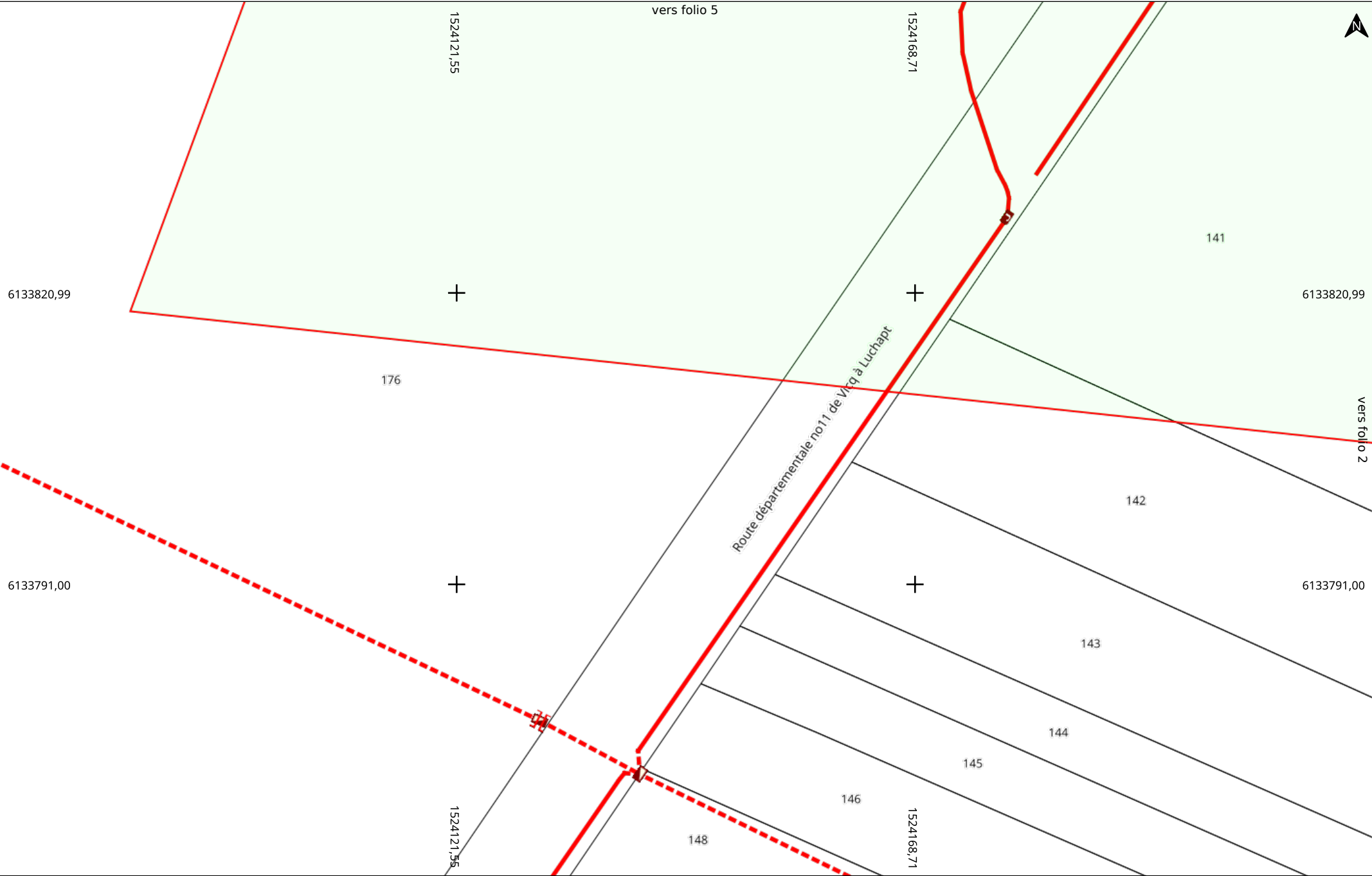
Signature de l'exploitant ou de son représentant

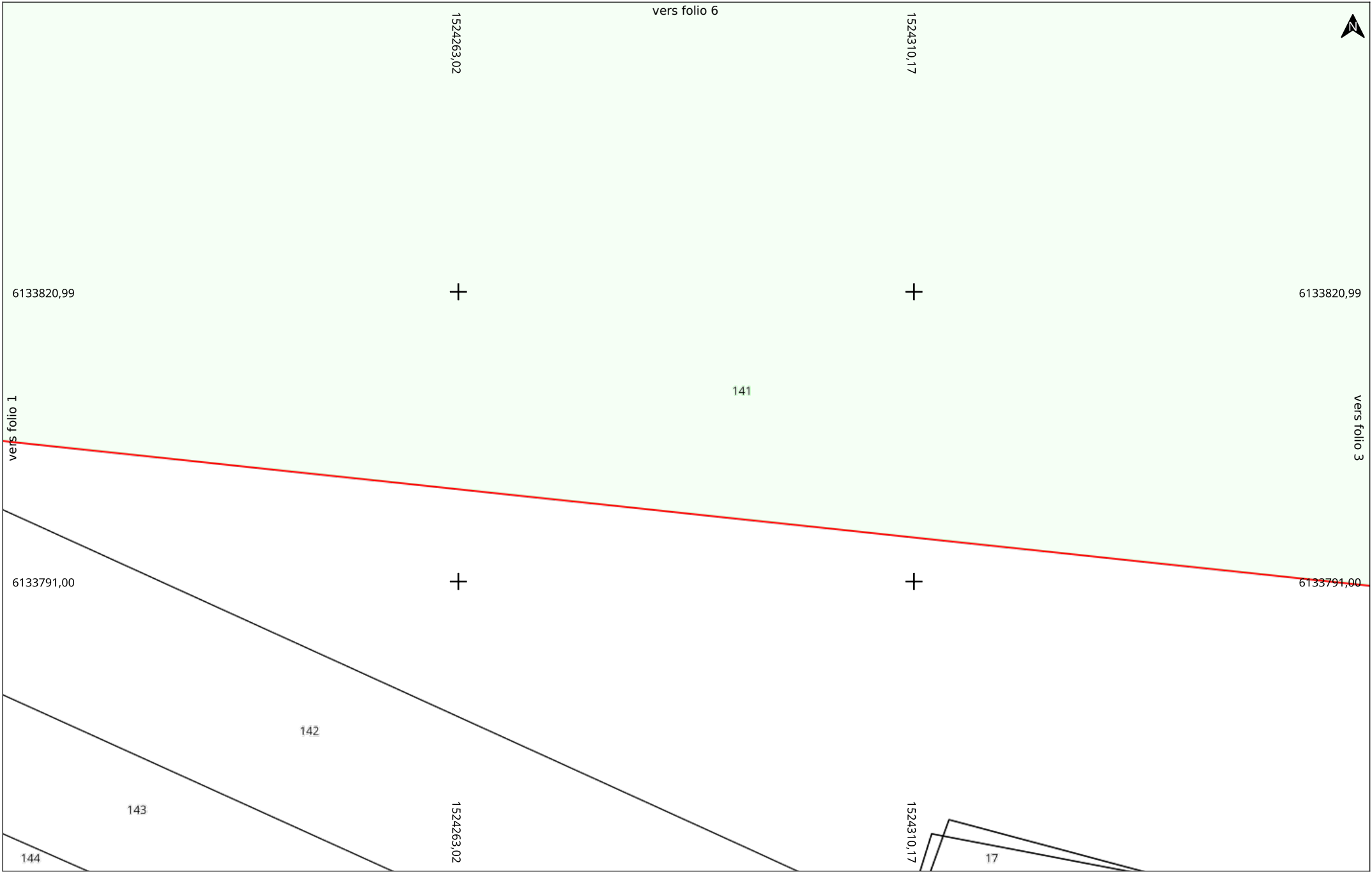
Nom du signataire : _____

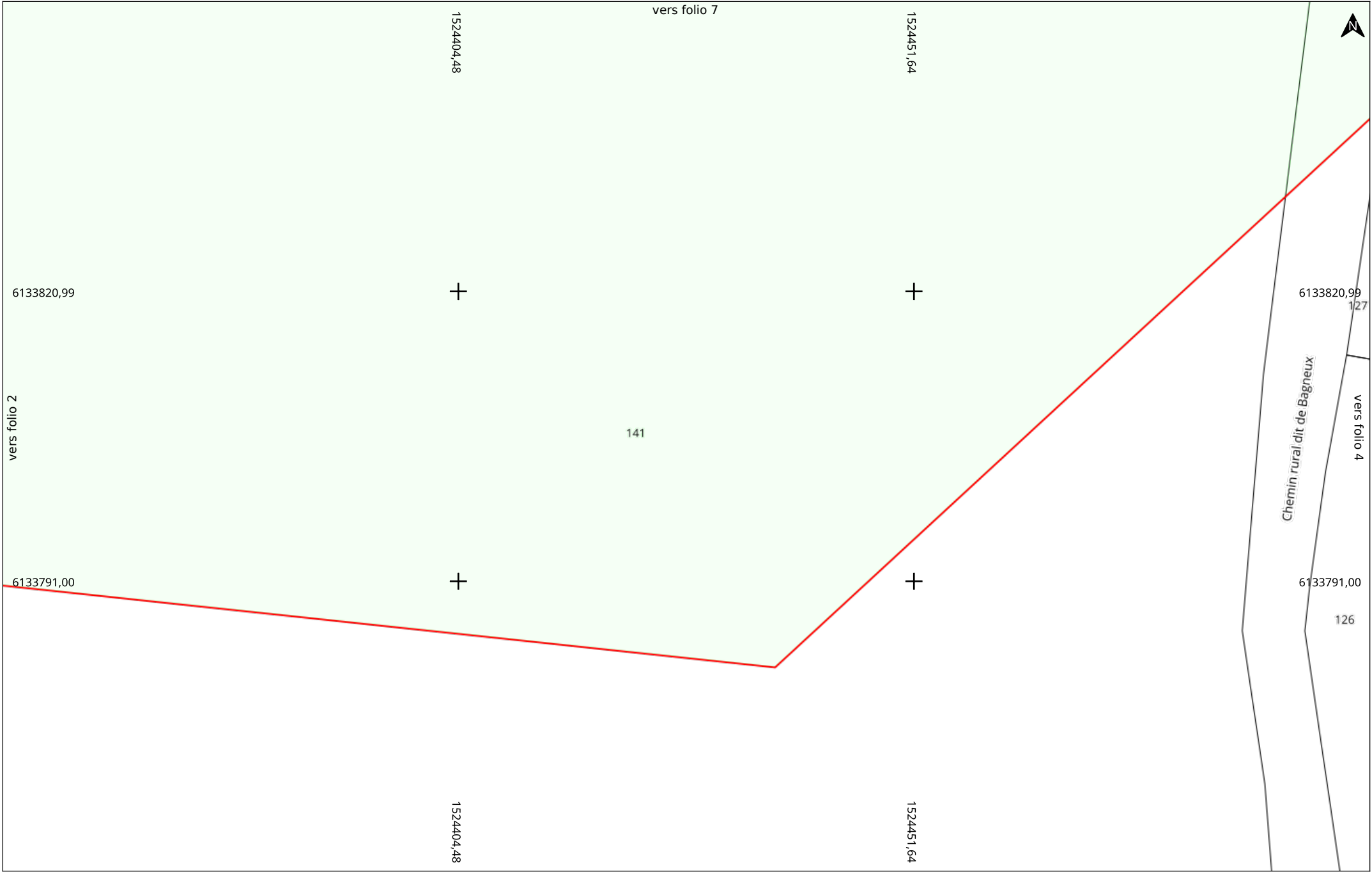
Signature : _____

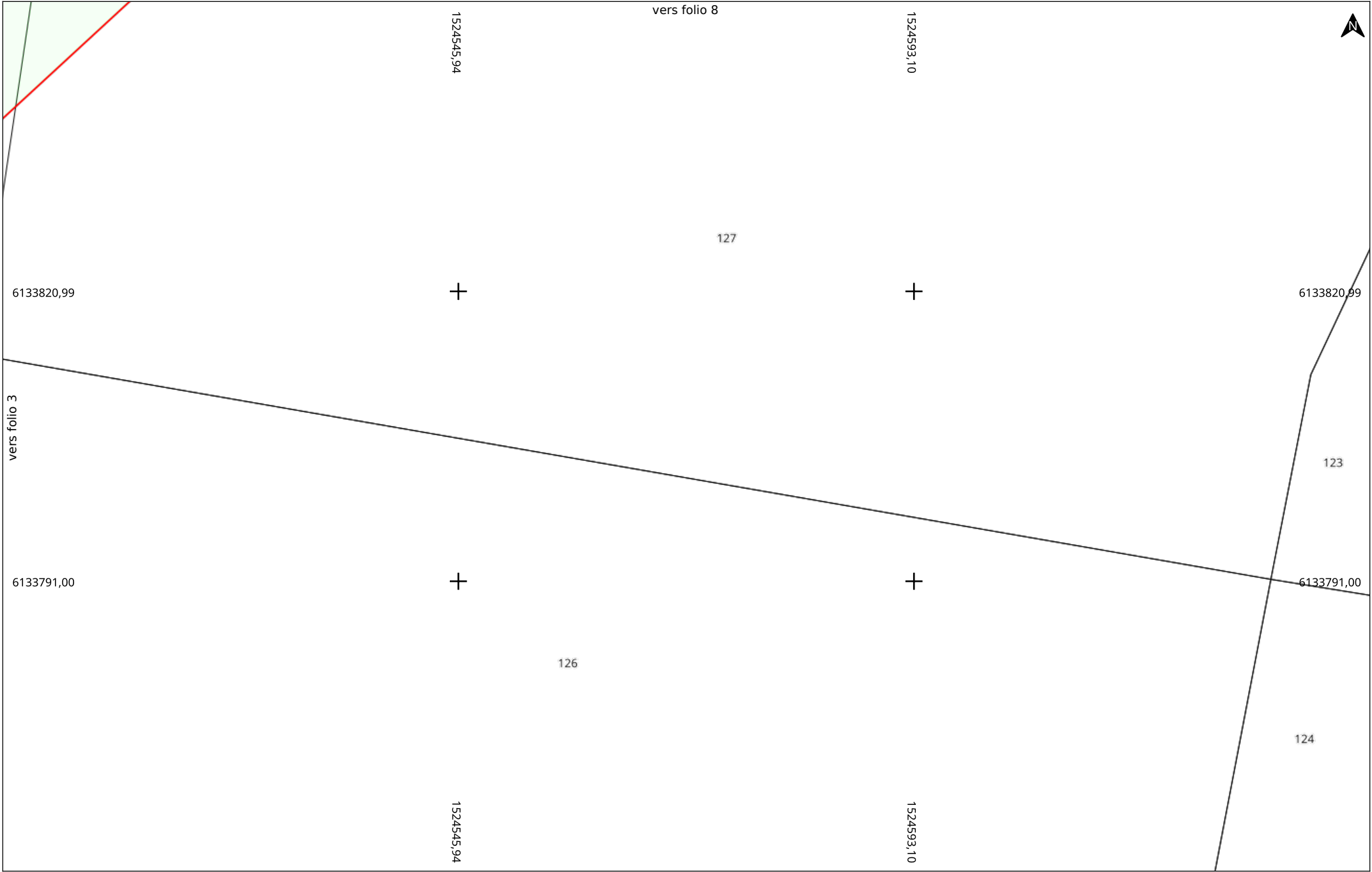
Date : ___ / ___ / ___ Nombre de pièces jointes, y compris les plans : _____

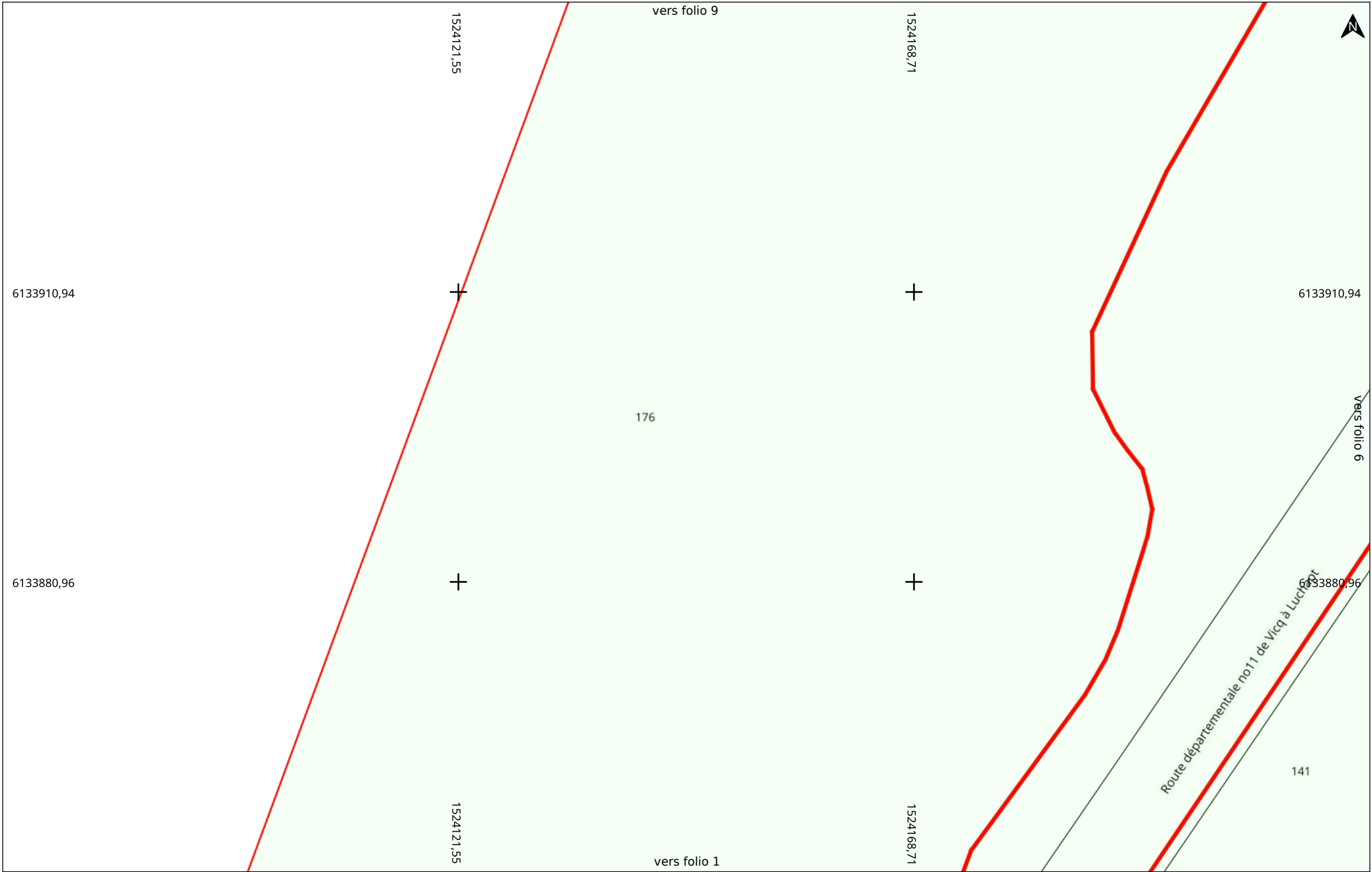


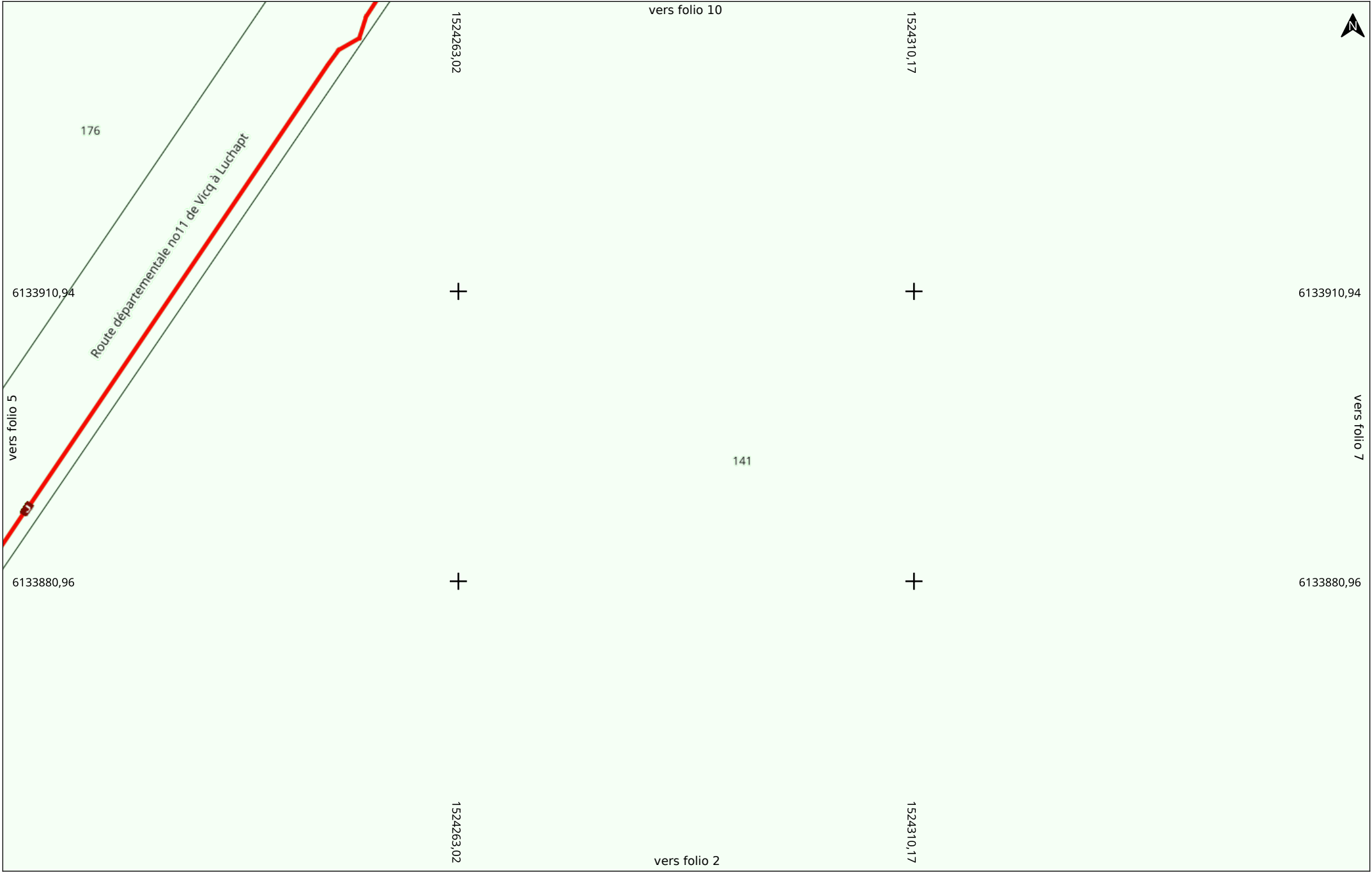





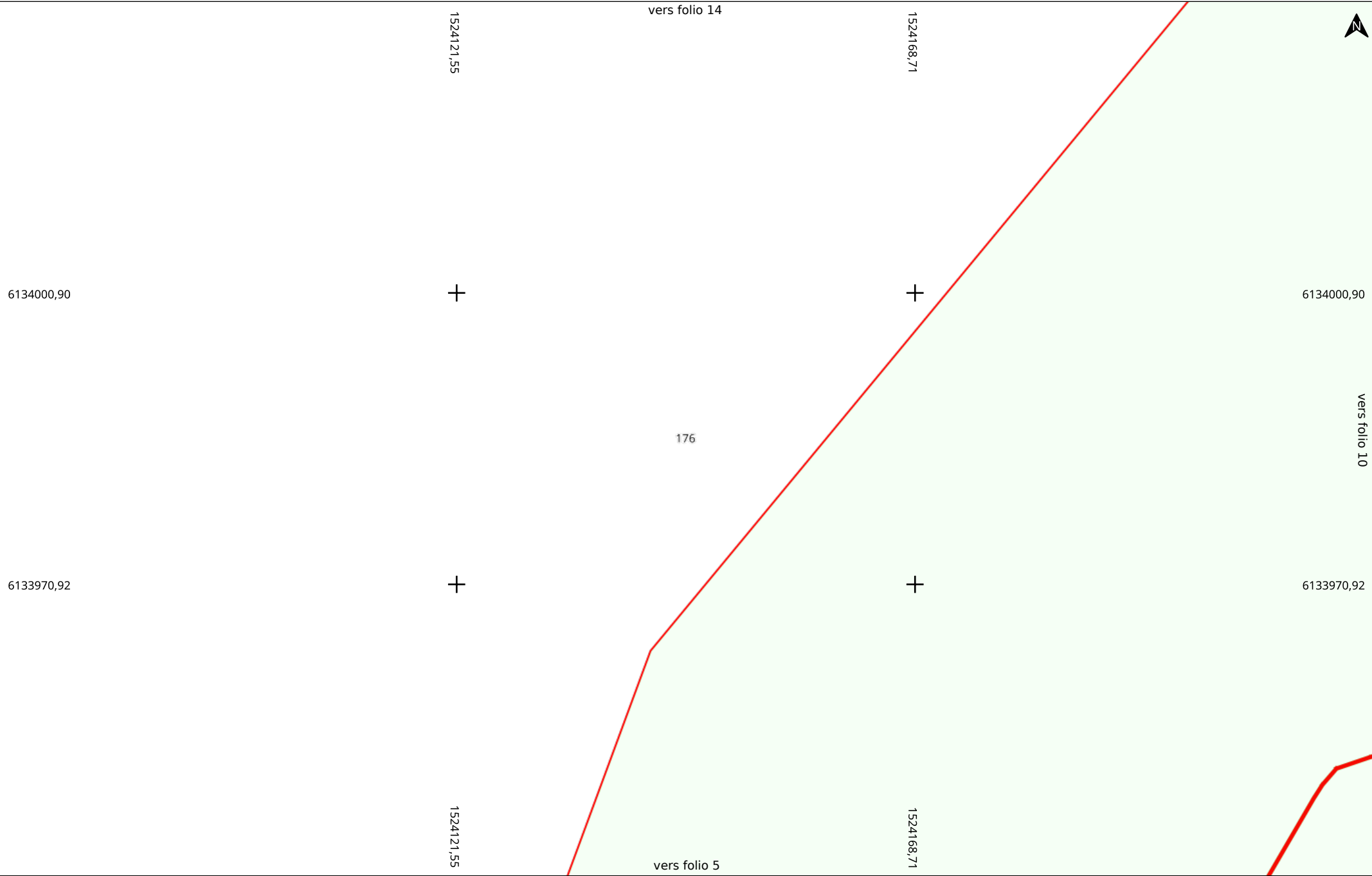












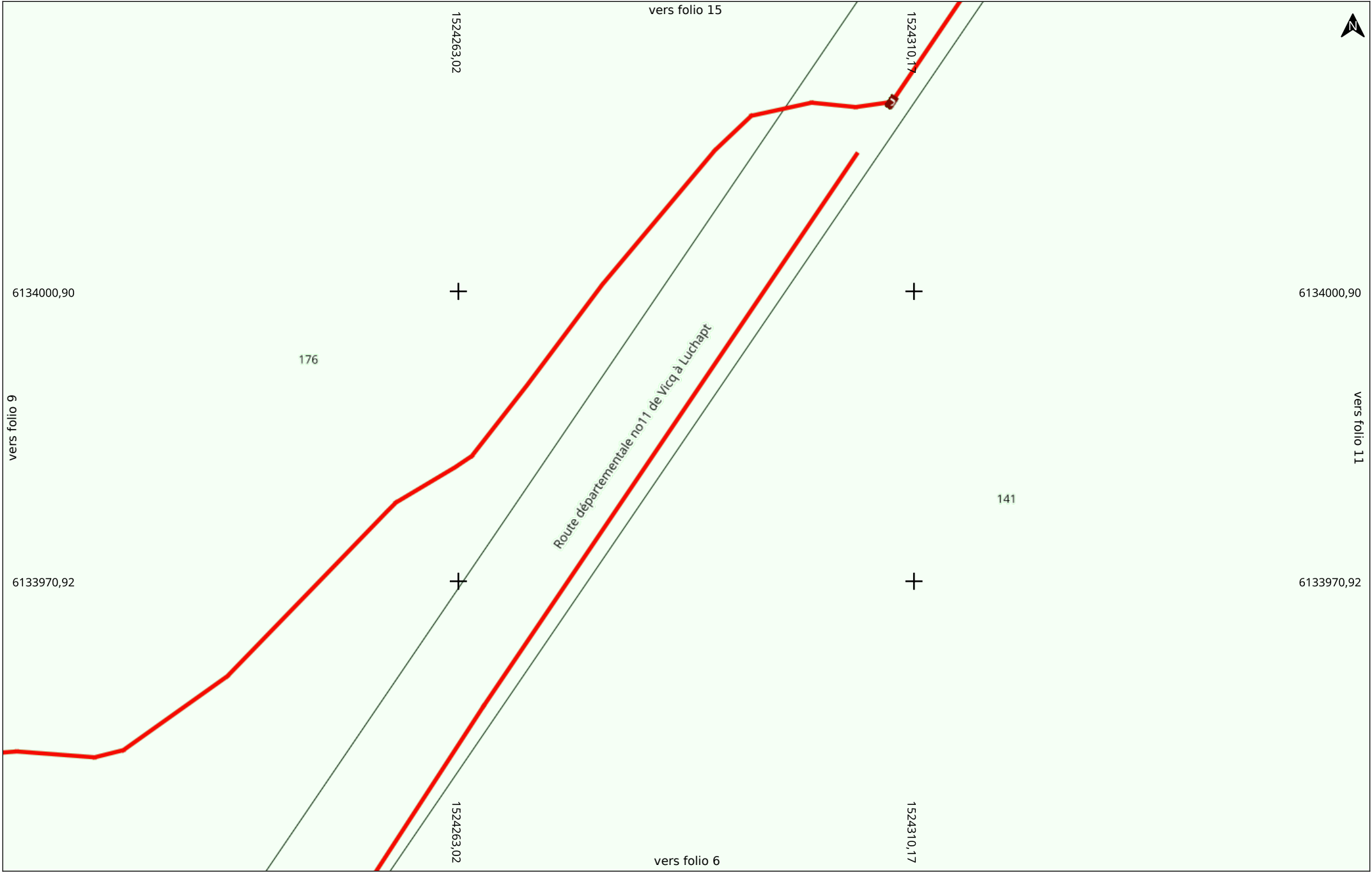
Date d'édition : 16/06/2025 09:32
N° Consultation : 2025061601325D4A
Carroyage : RGF93 / CC47 (EPSG:3947)

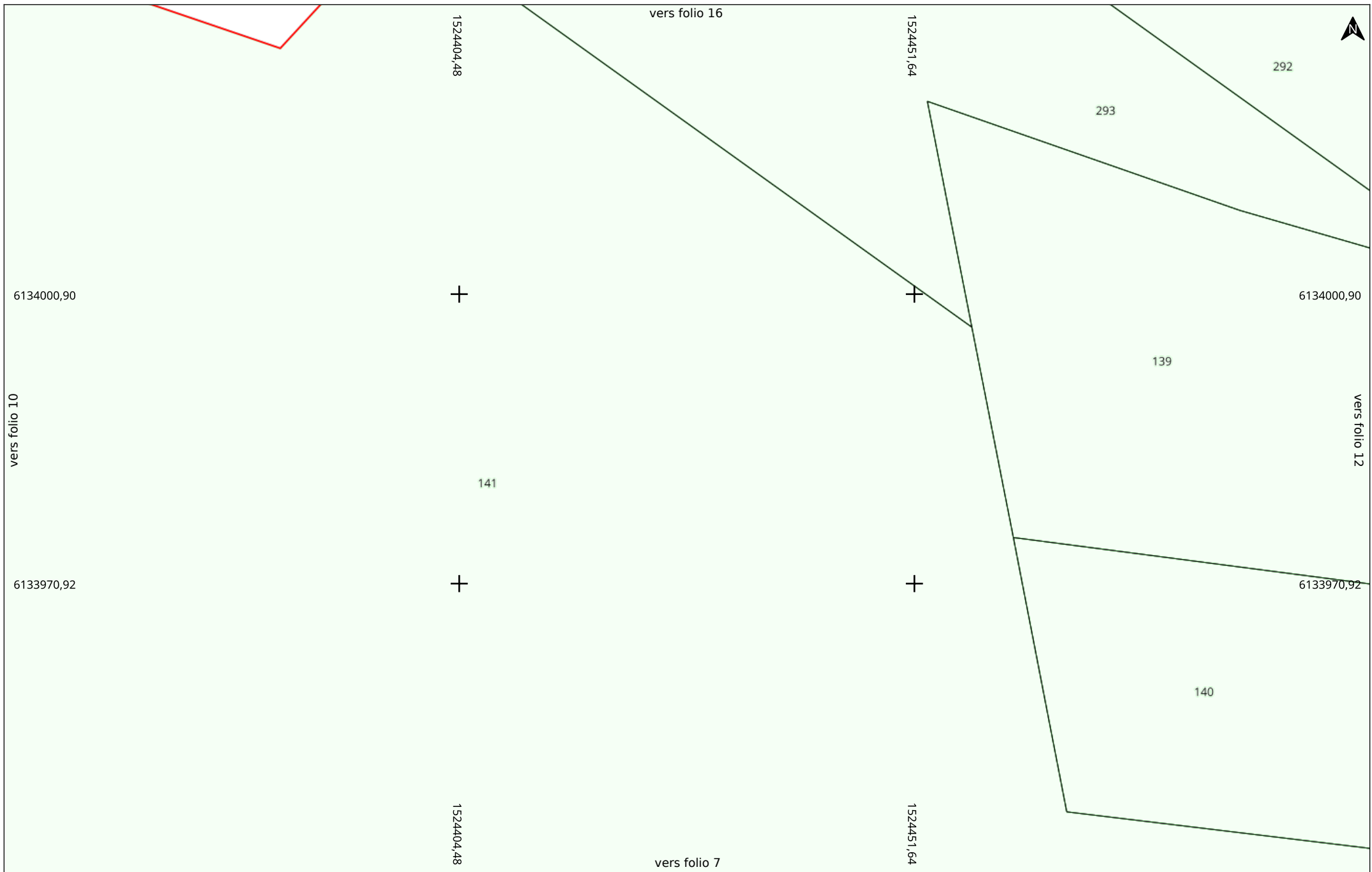
Adresse
86320 LUSSAC LES CHATEAUX

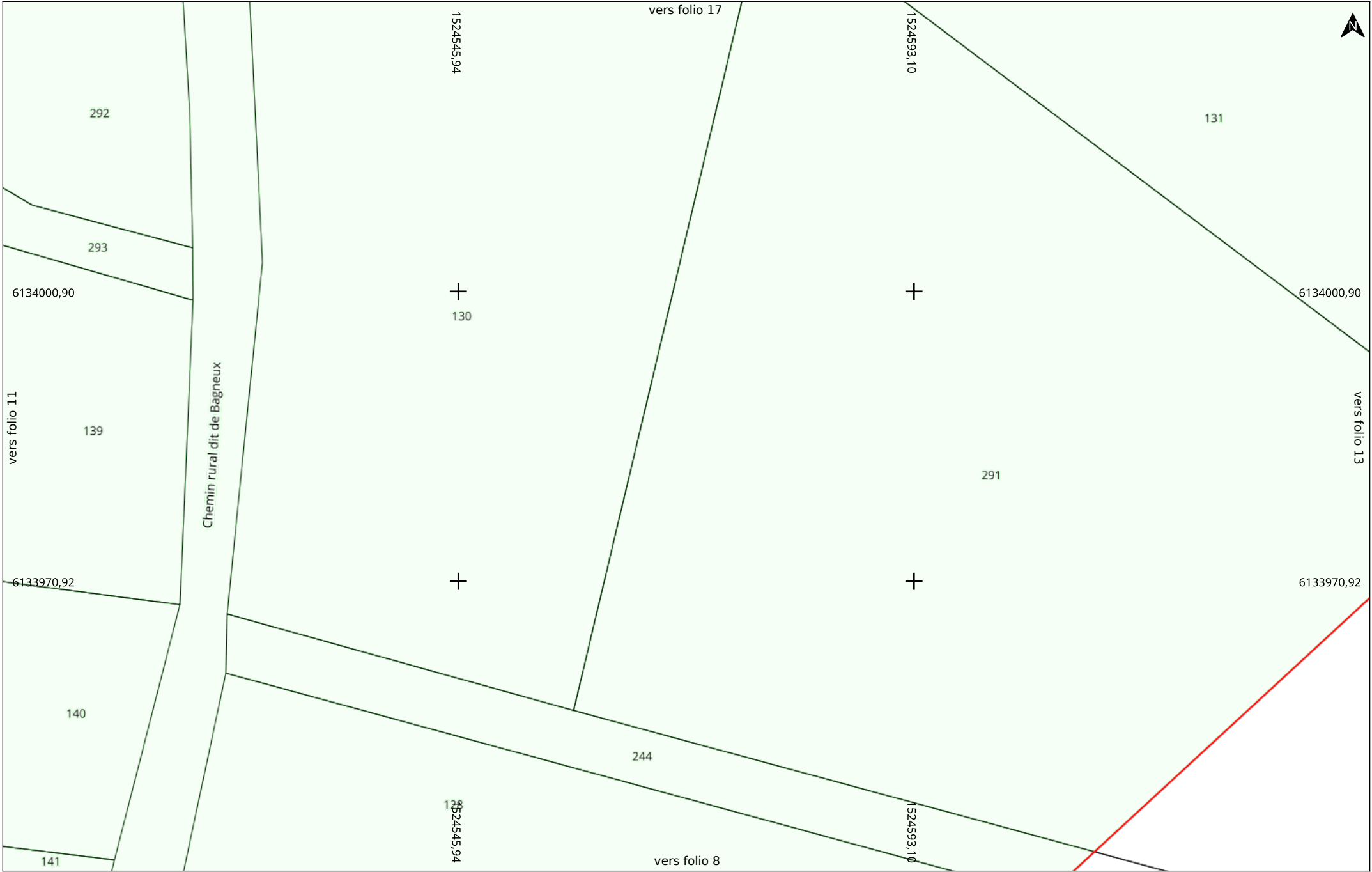
Folio 9/29
Classe : C
A4 Paysage

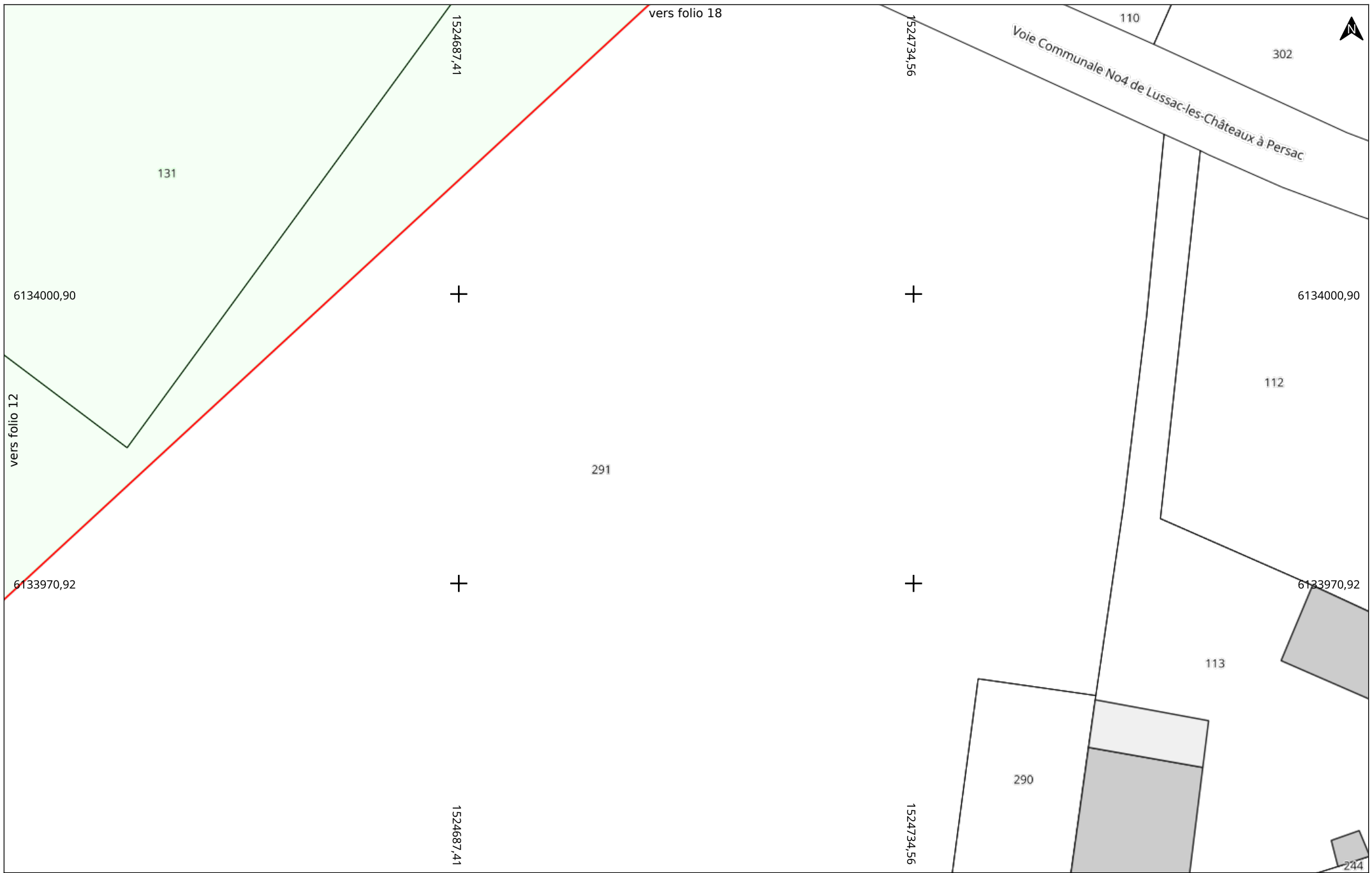
Électricité HTA et BT (EL)


Echelle : 1:500
0 5 10m

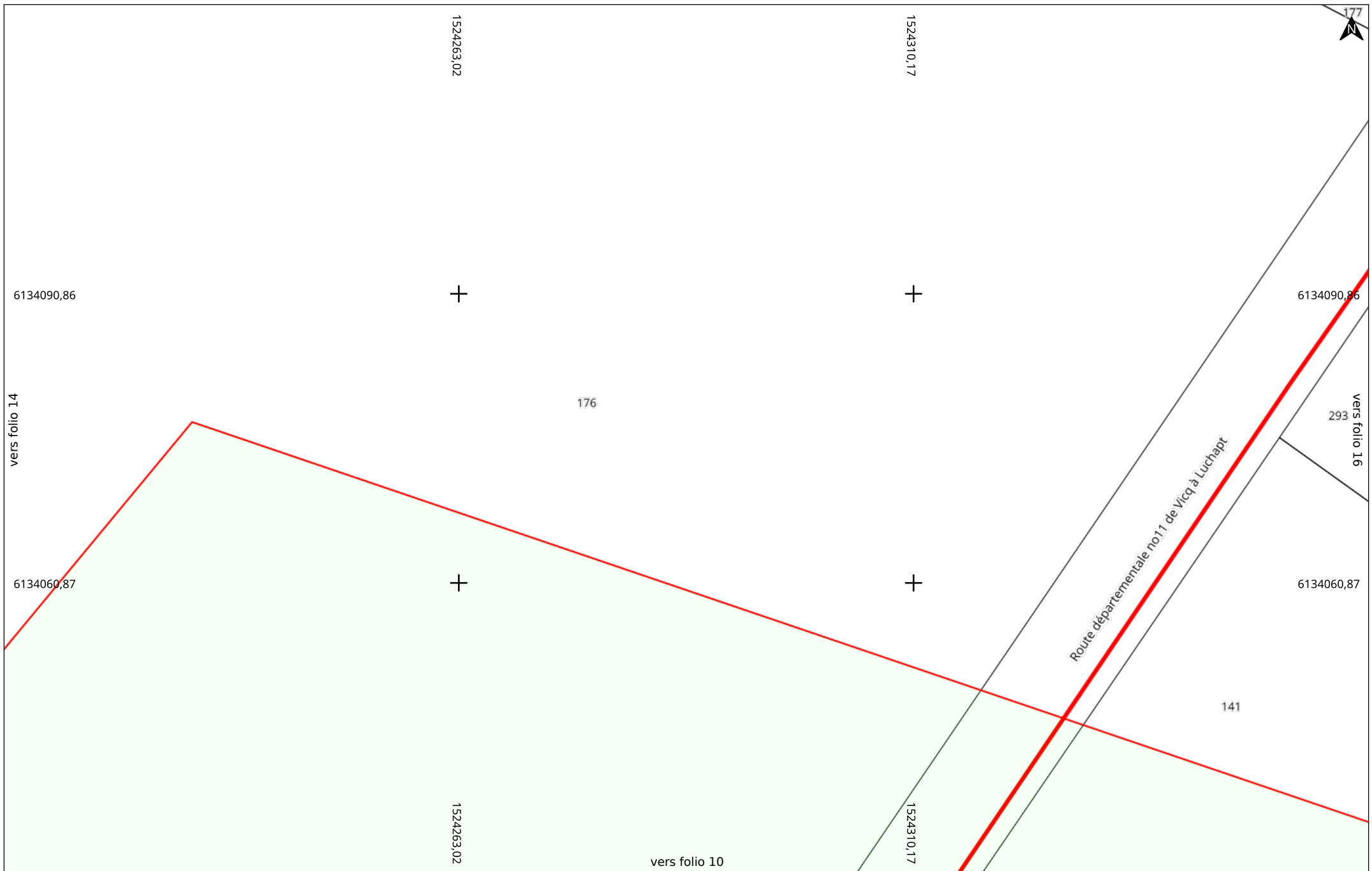












Date d'édition : 16/06/2025 09:32

N° Consultation : 2025061601325D4A

Carroyage : RGF93 / CC47 (EPSG:3947)

Adresse

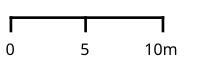
86320 LUSSAC LES CHATEAUX

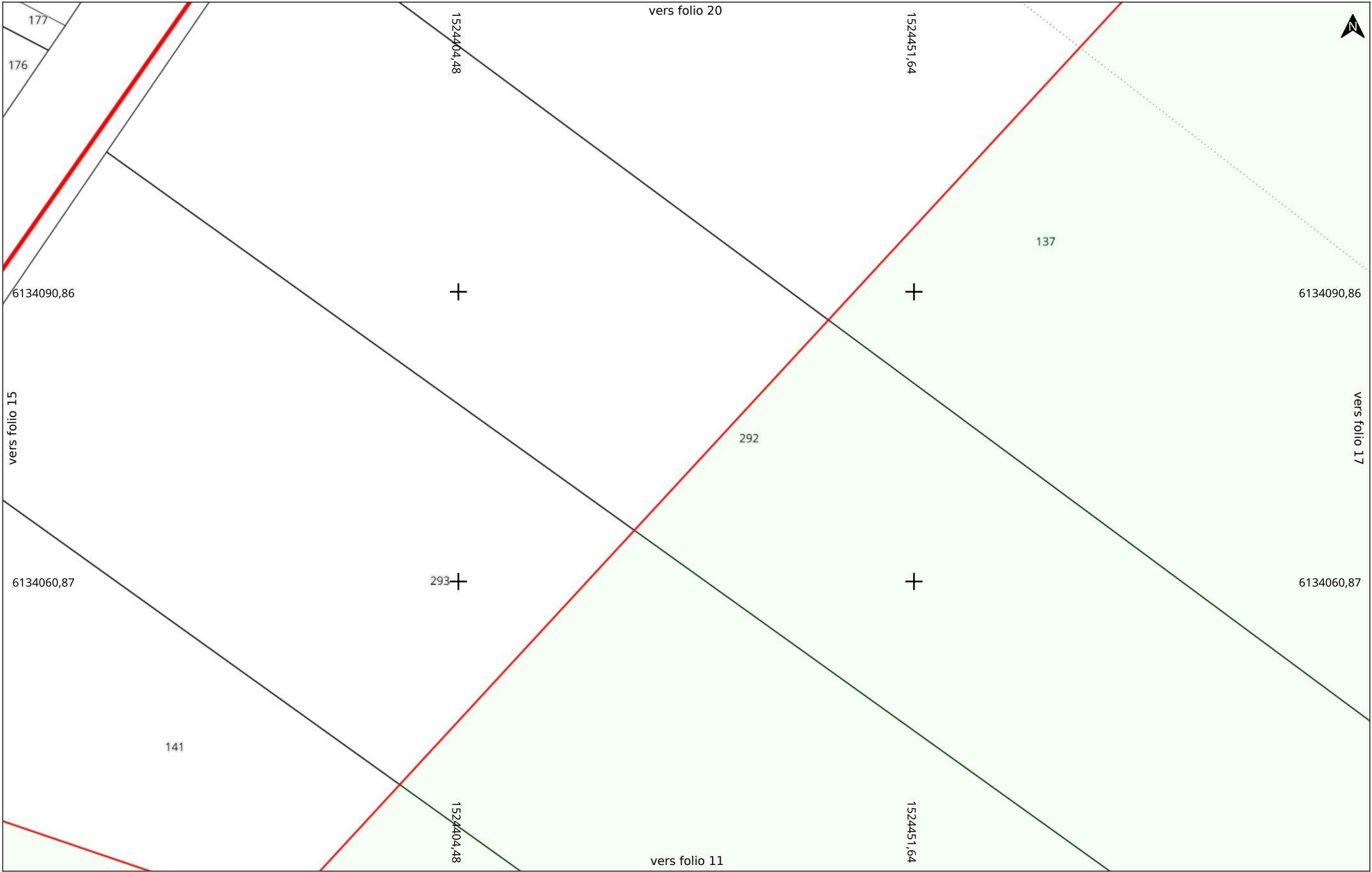
Folio 15/29

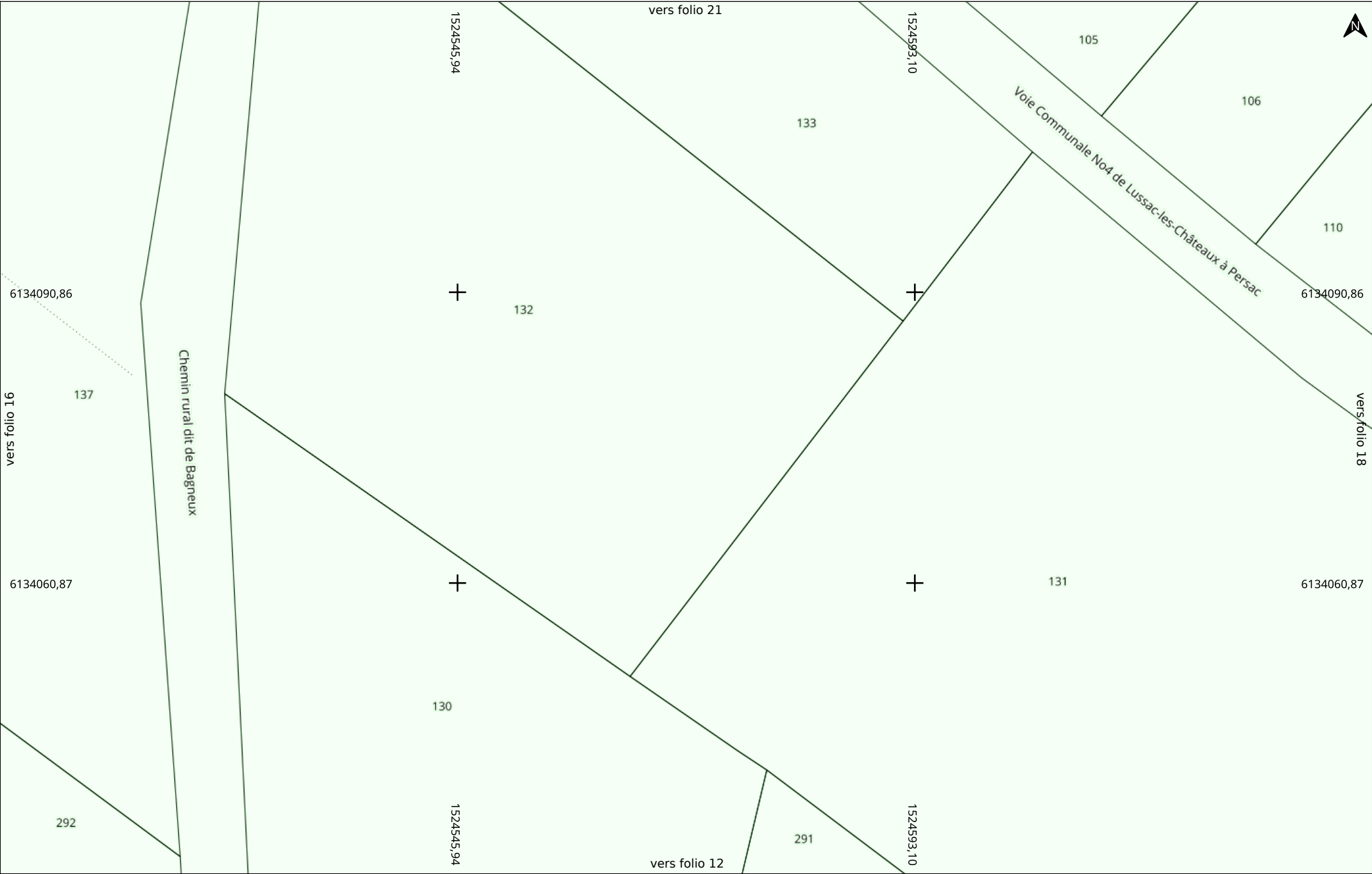
Classe : C
A4 Paysage

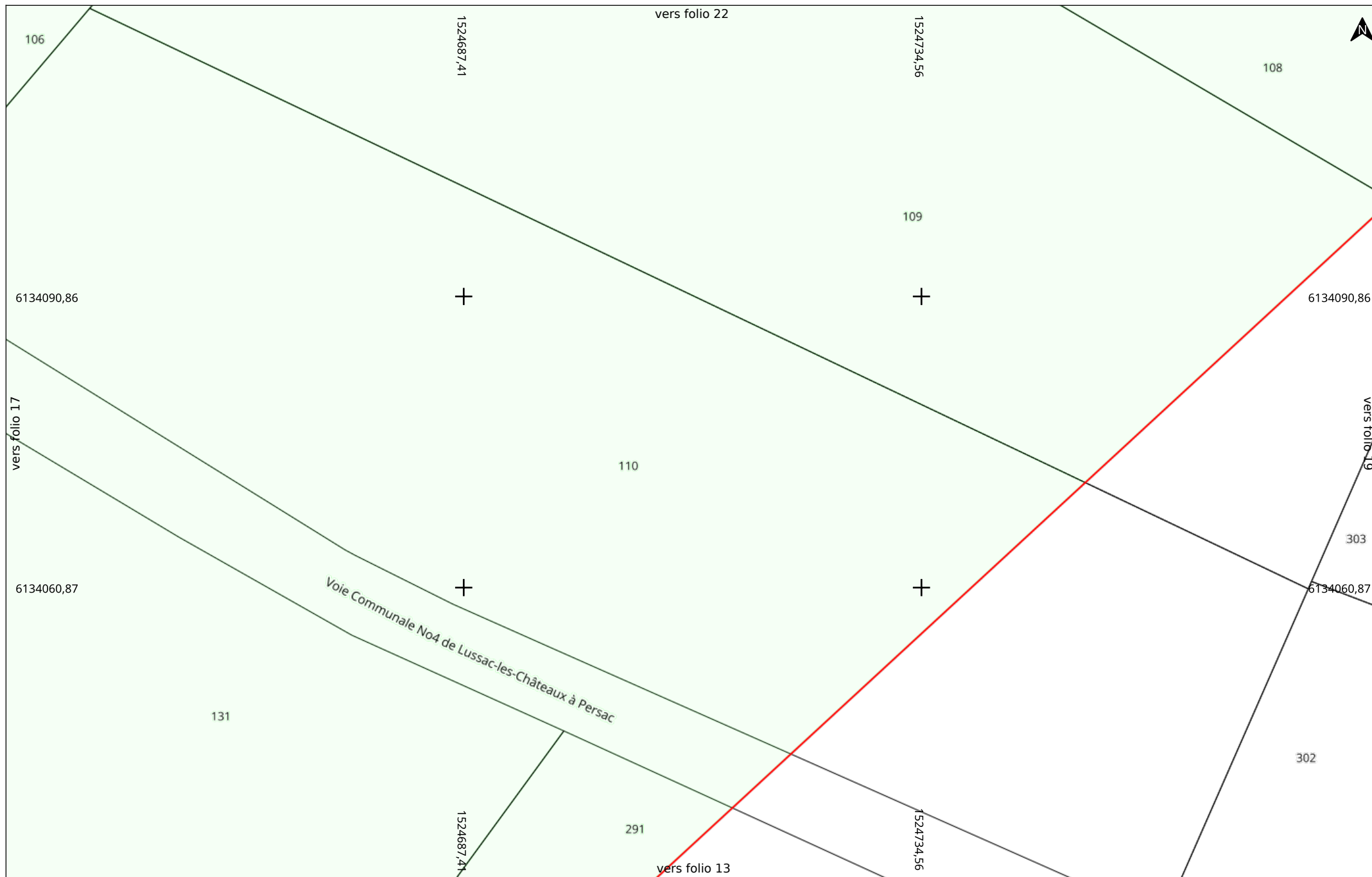
Électricité HTA et BT (EL)

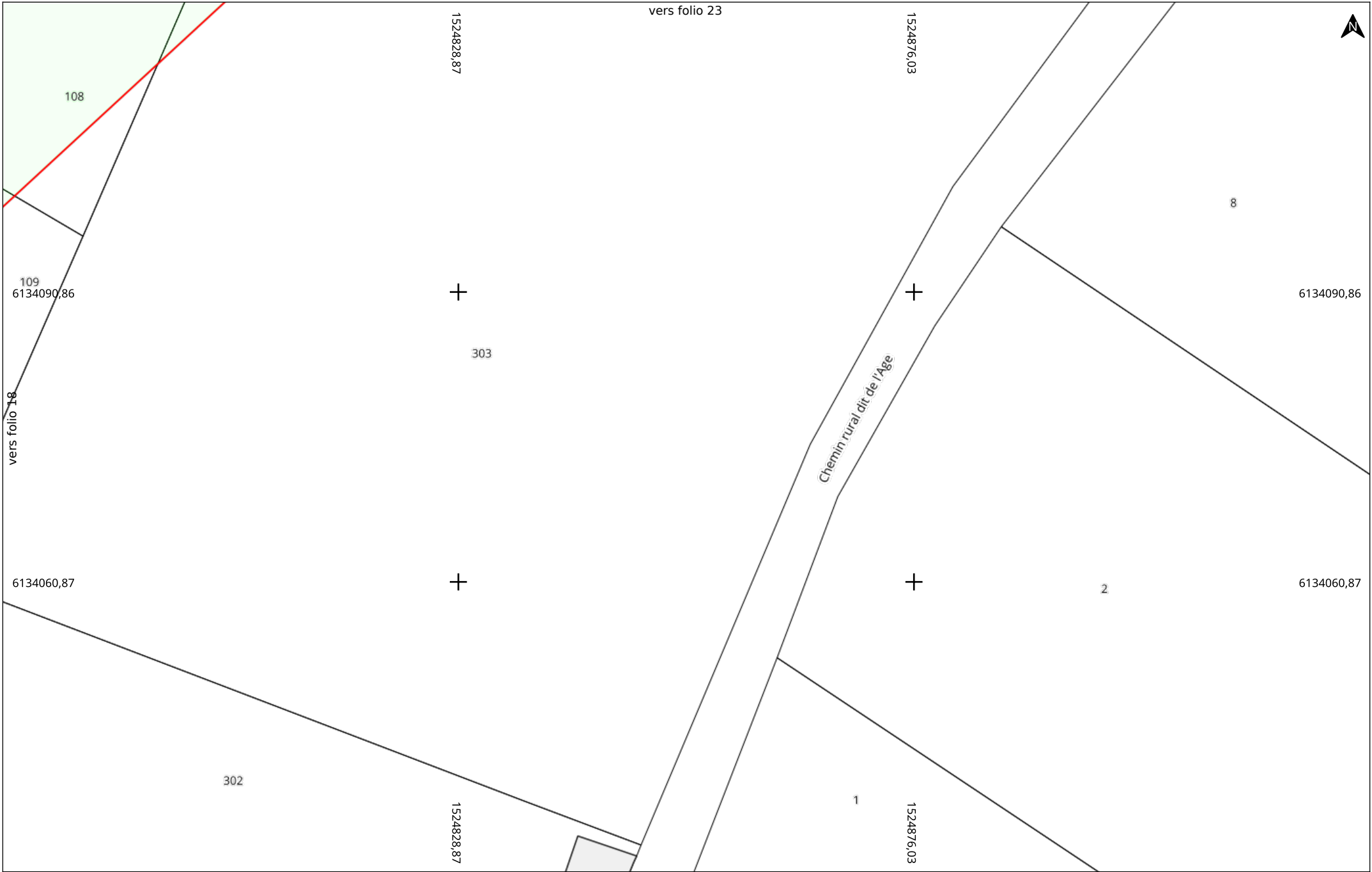
Echelle : 1:500















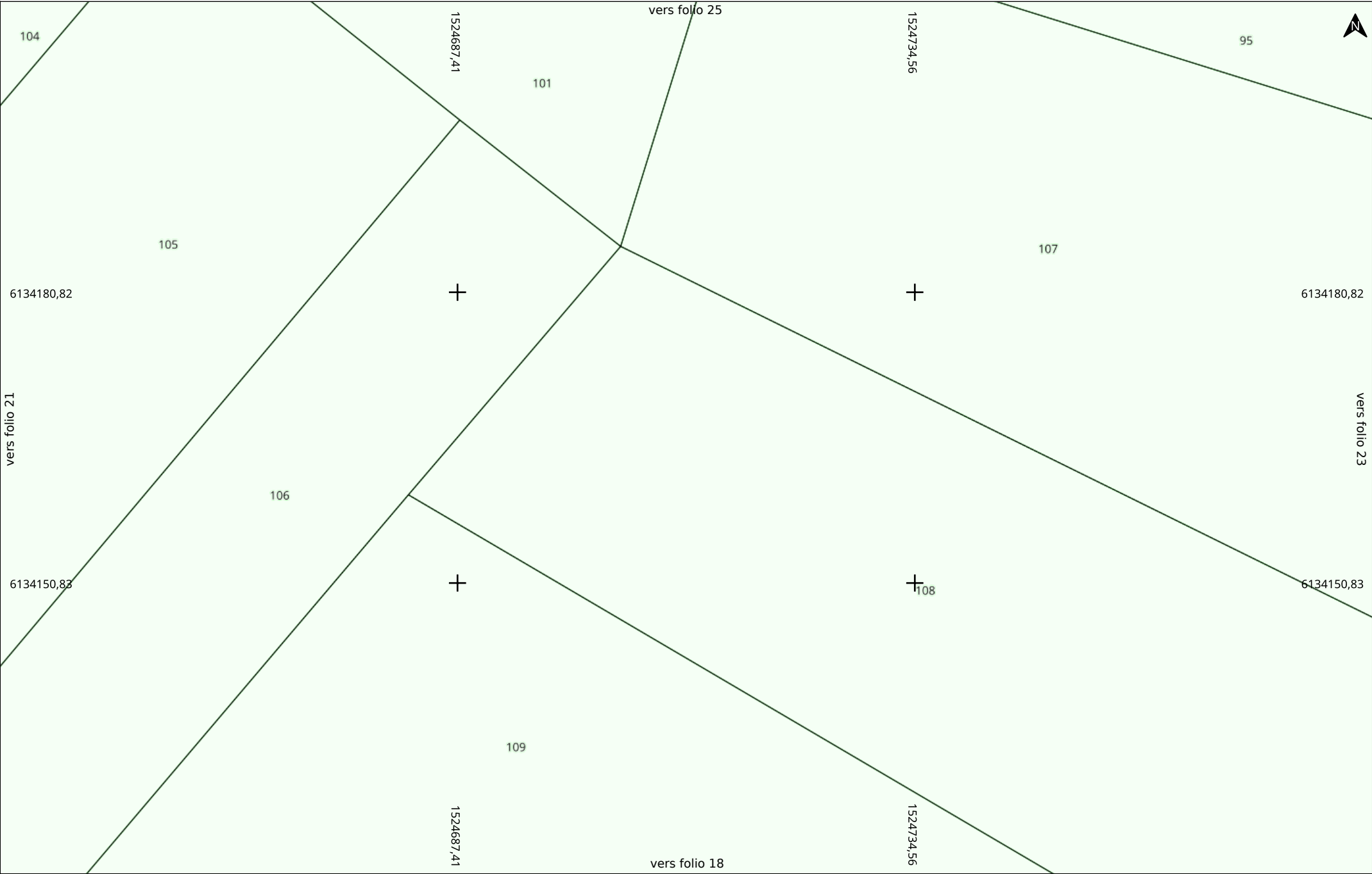
Date d'édition : 16/06/2025 09:32
N° Consultation : 2025061601325D4A
Carroyage : RGF93 / CC47 (EPSG:3947)

Adresse
86320 LUSSAC LES CHATEAUX

Folio 21/29
Classe : C
A4 Paysage

Électricité HTA et BT (EL)

Echelle : 1:500
0 5 10m



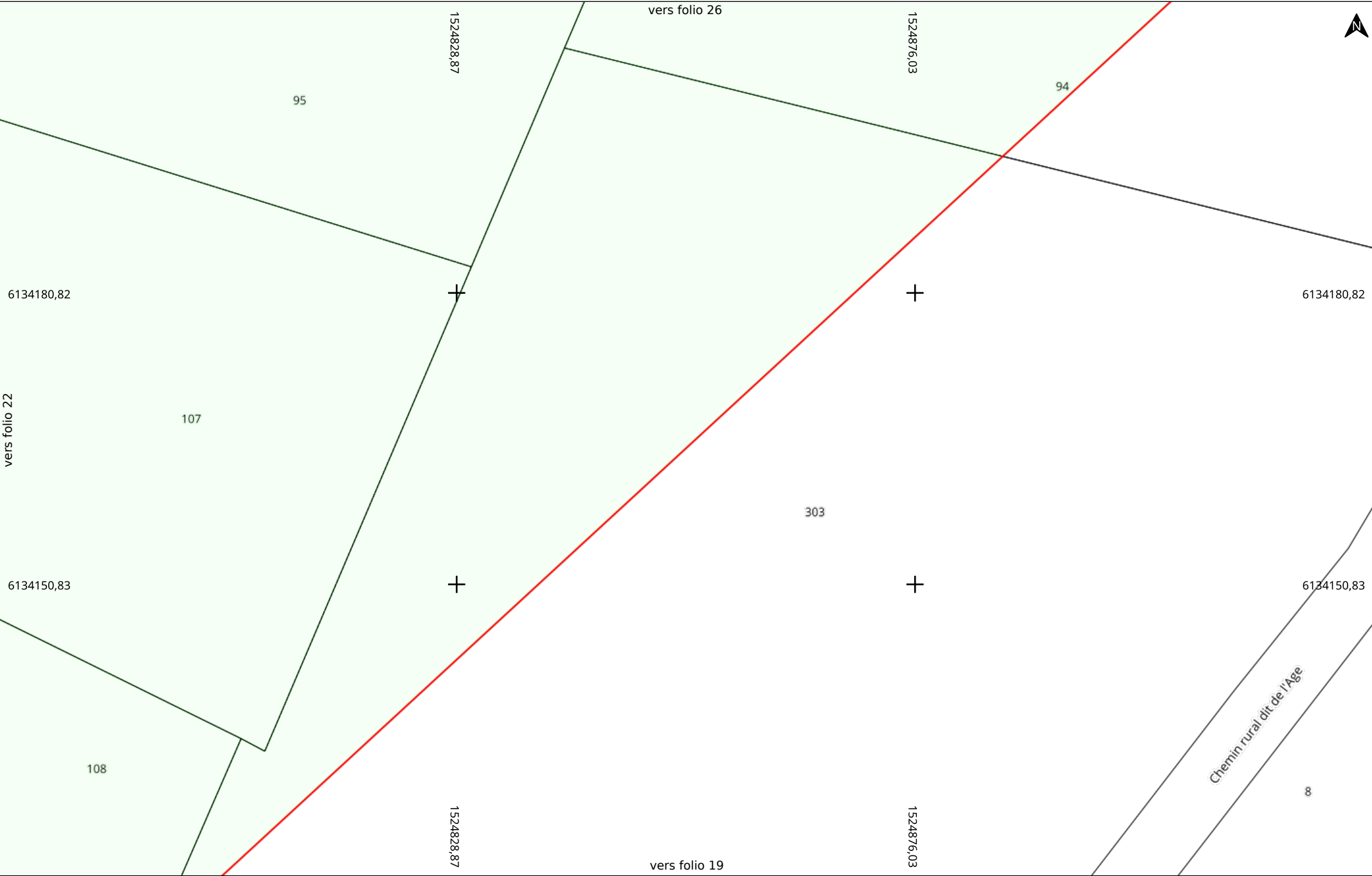
Date d'édition : 16/06/2025 09:32
N° Consultation : 2025061601325D4A
Carroyage : RGF93 / CC47 (EPSG:3947)

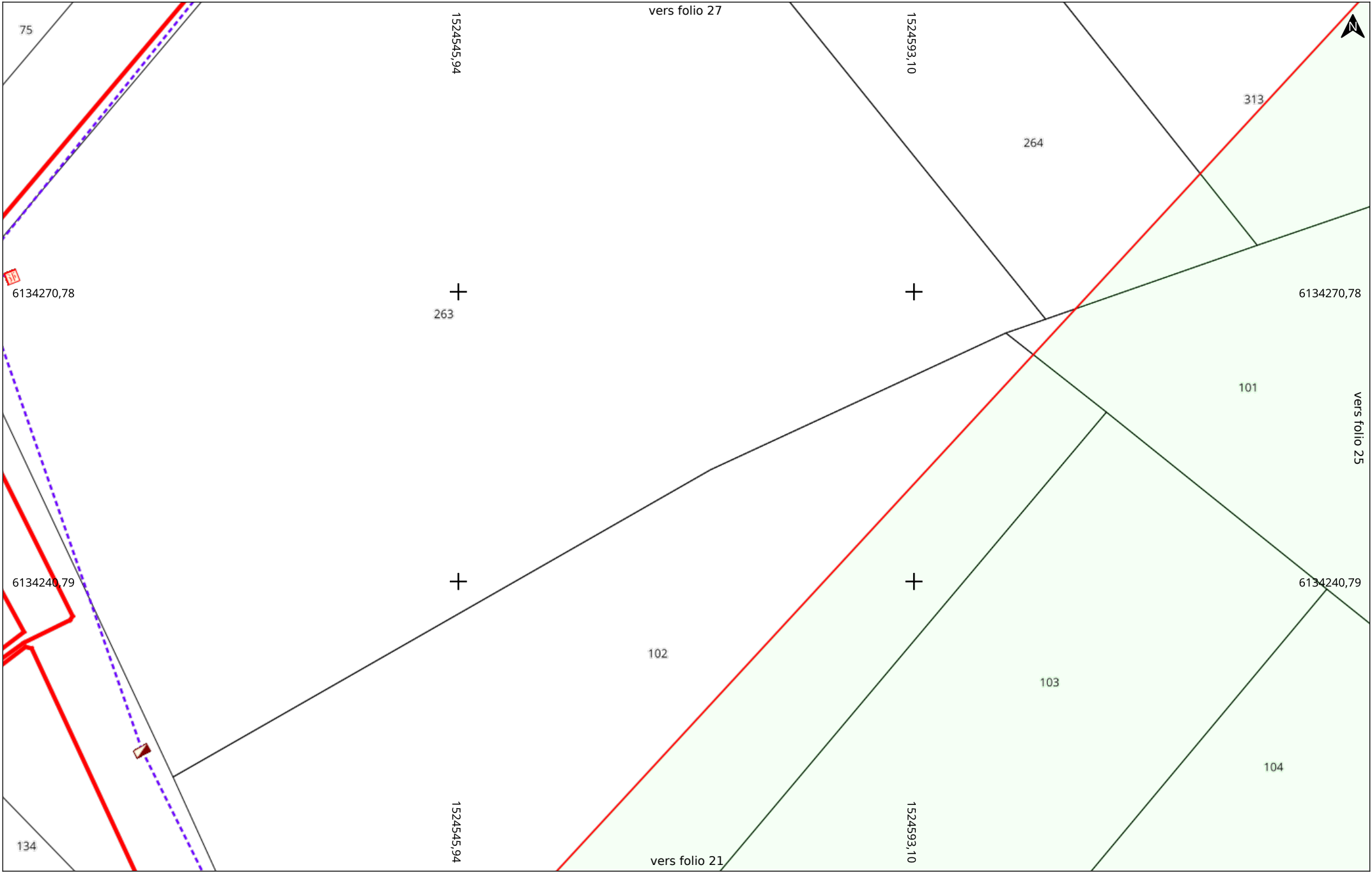
Adresse
86320 LUSSAC LES CHATEAUX

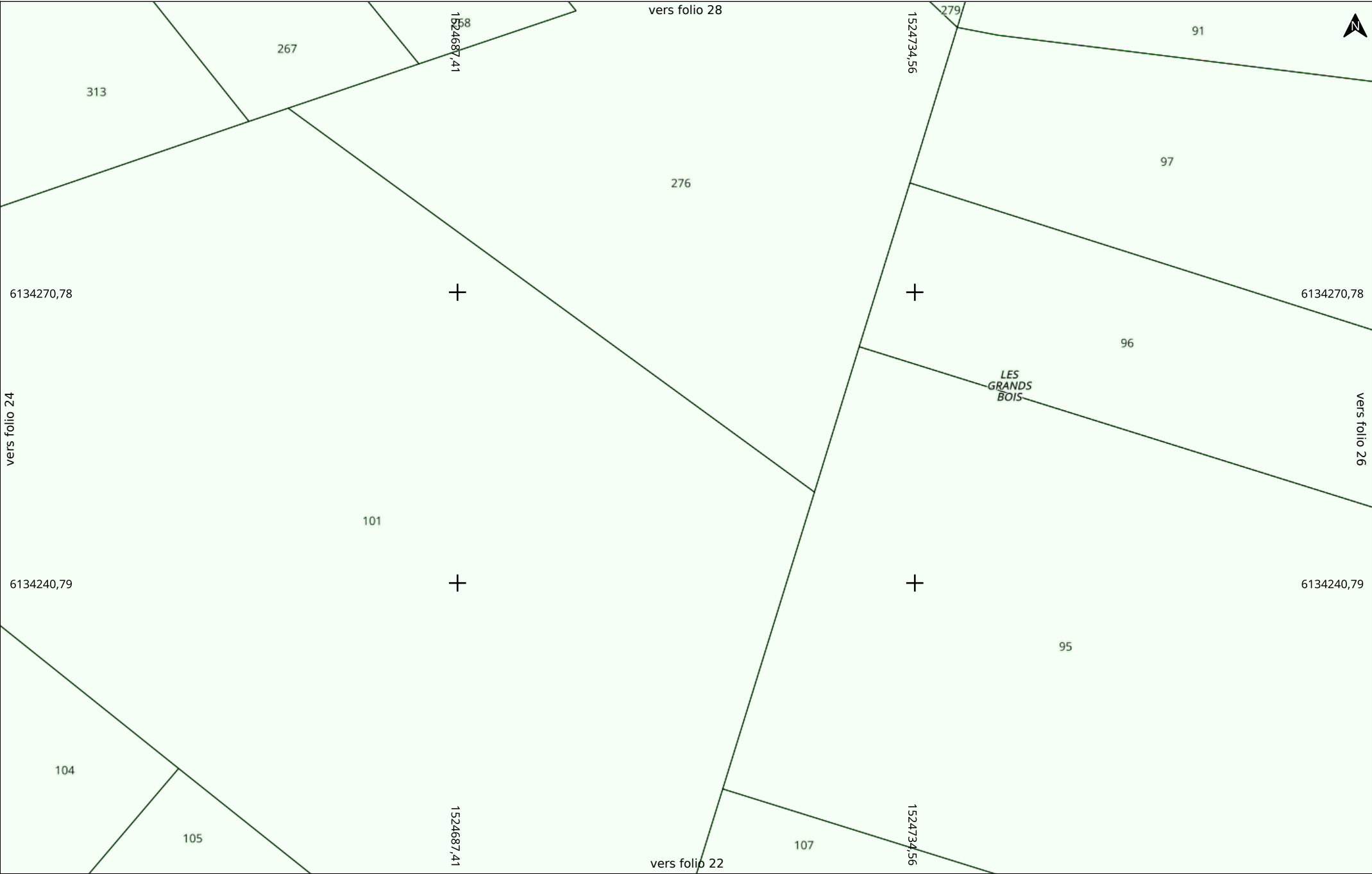
Folio 22/29
Classe : C
A4 Paysage

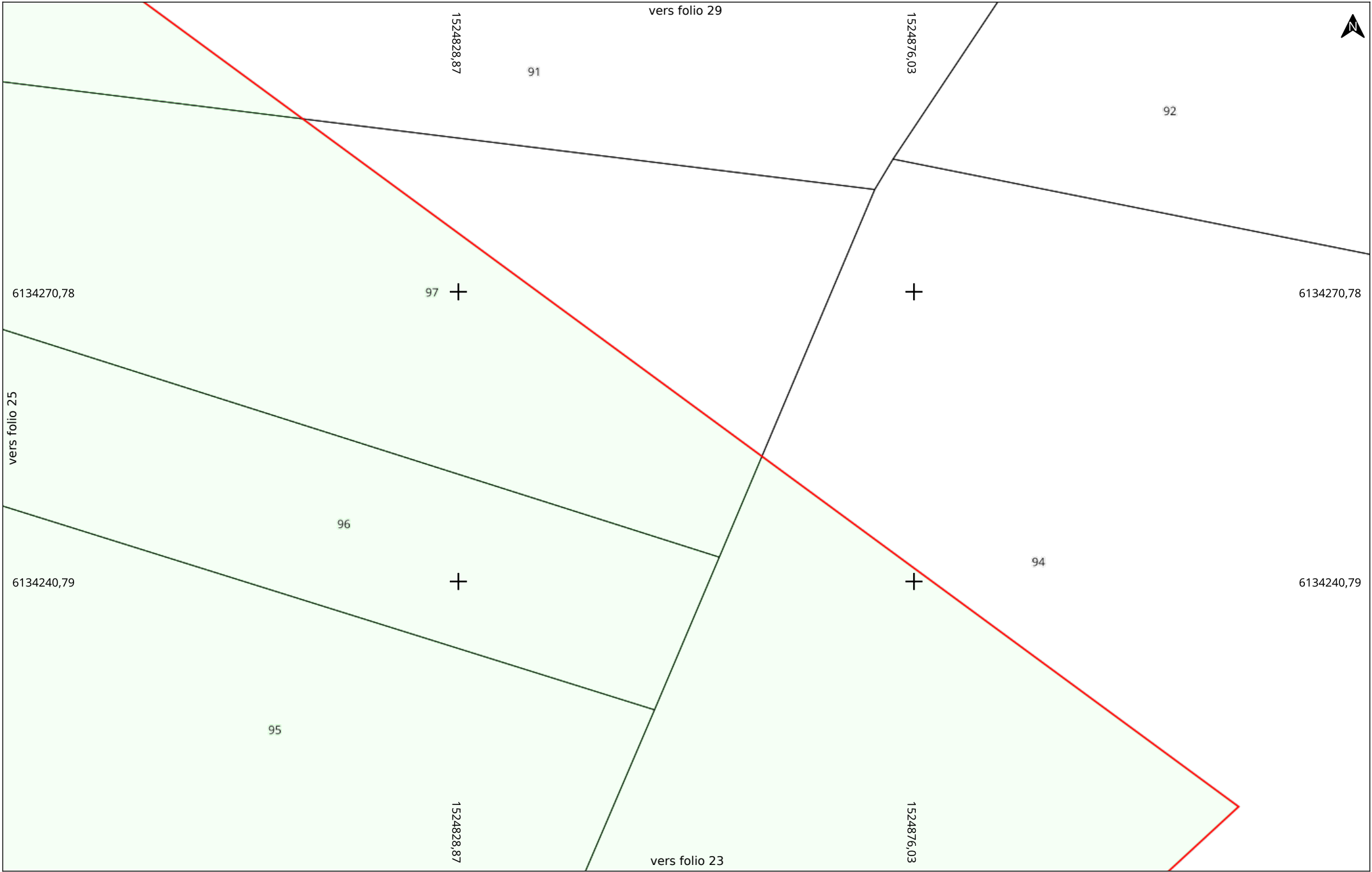
Électricité HTA et BT (EL)

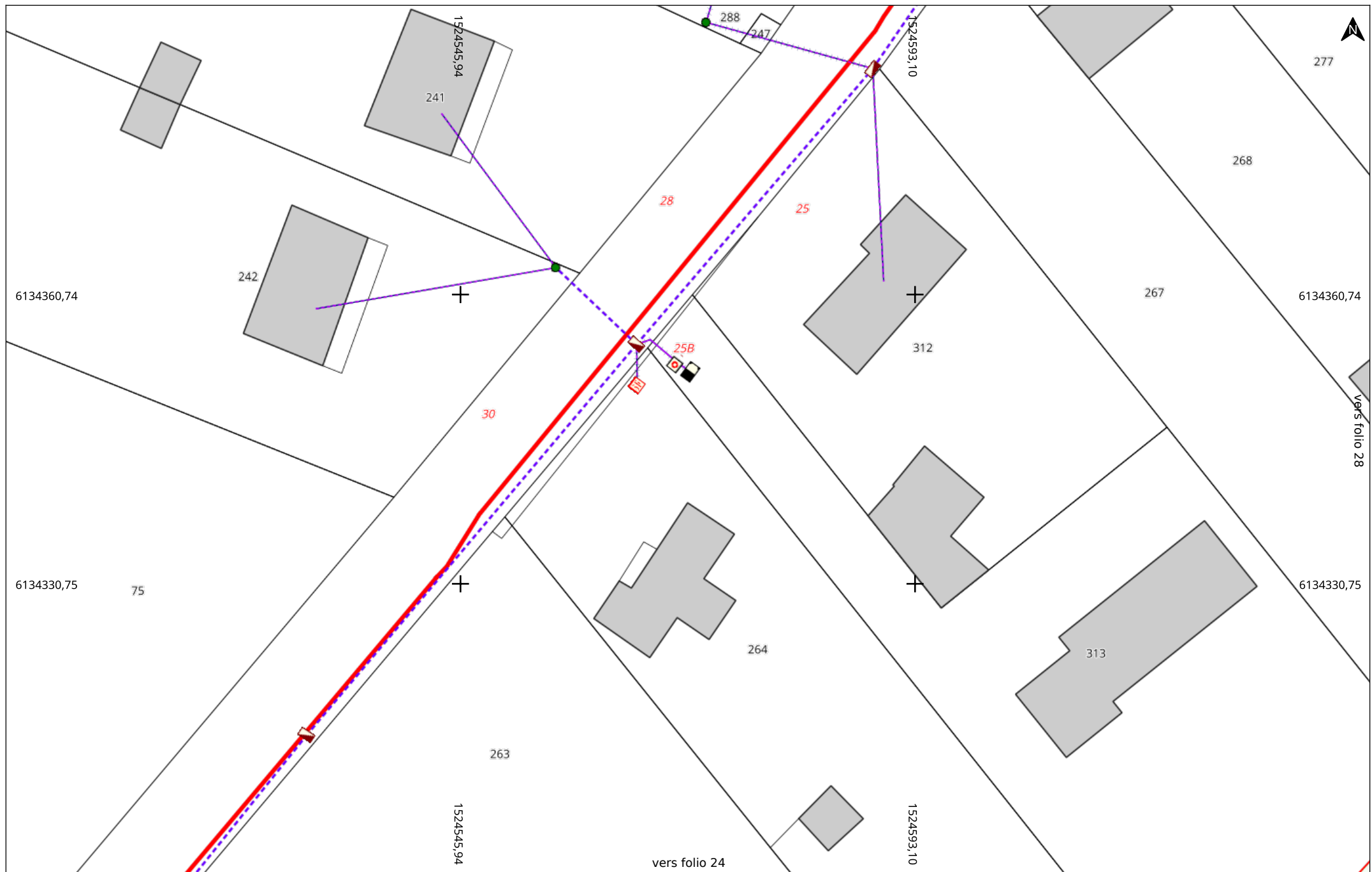
Echelle : 1:500
0 5 10m

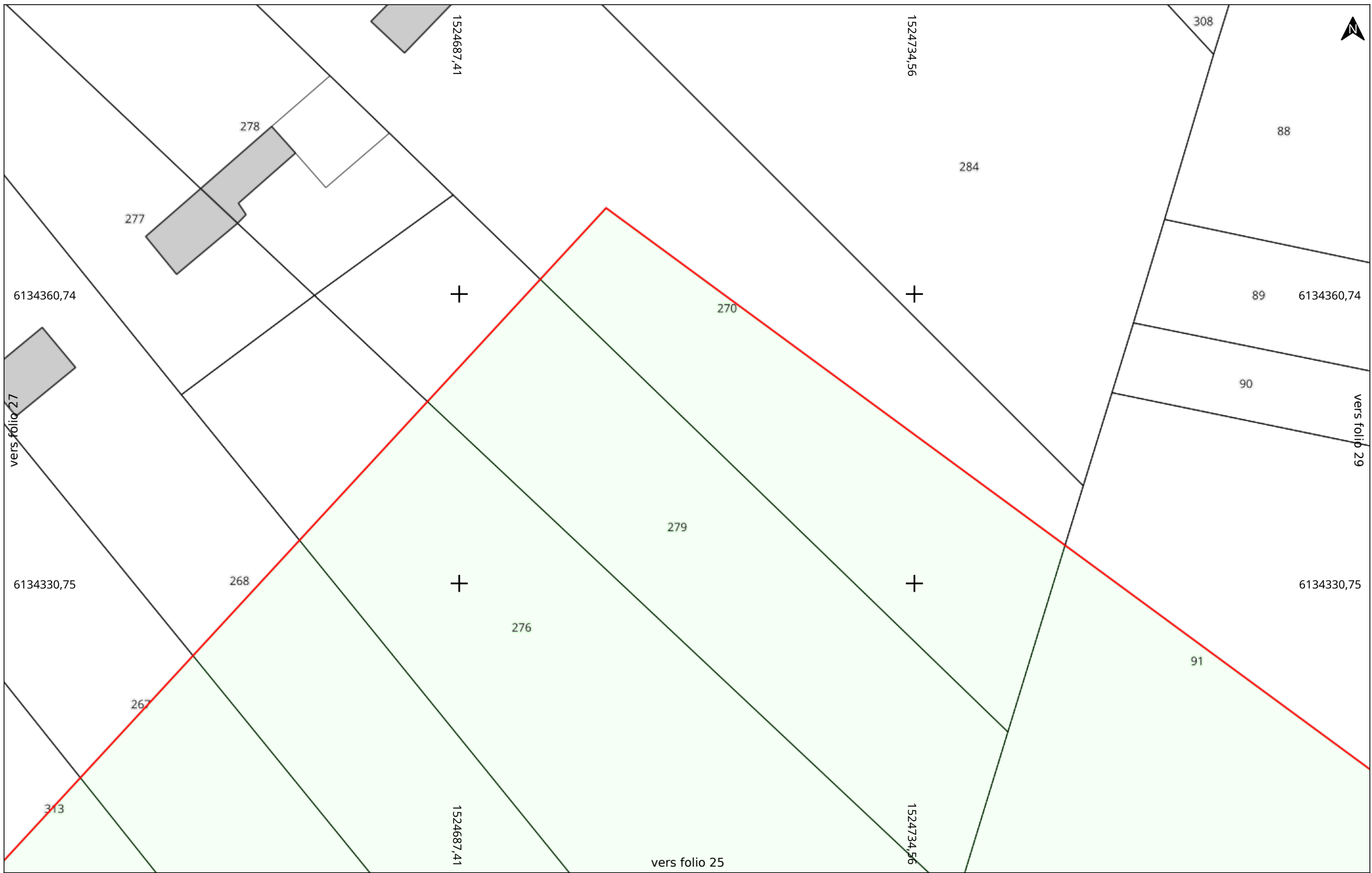












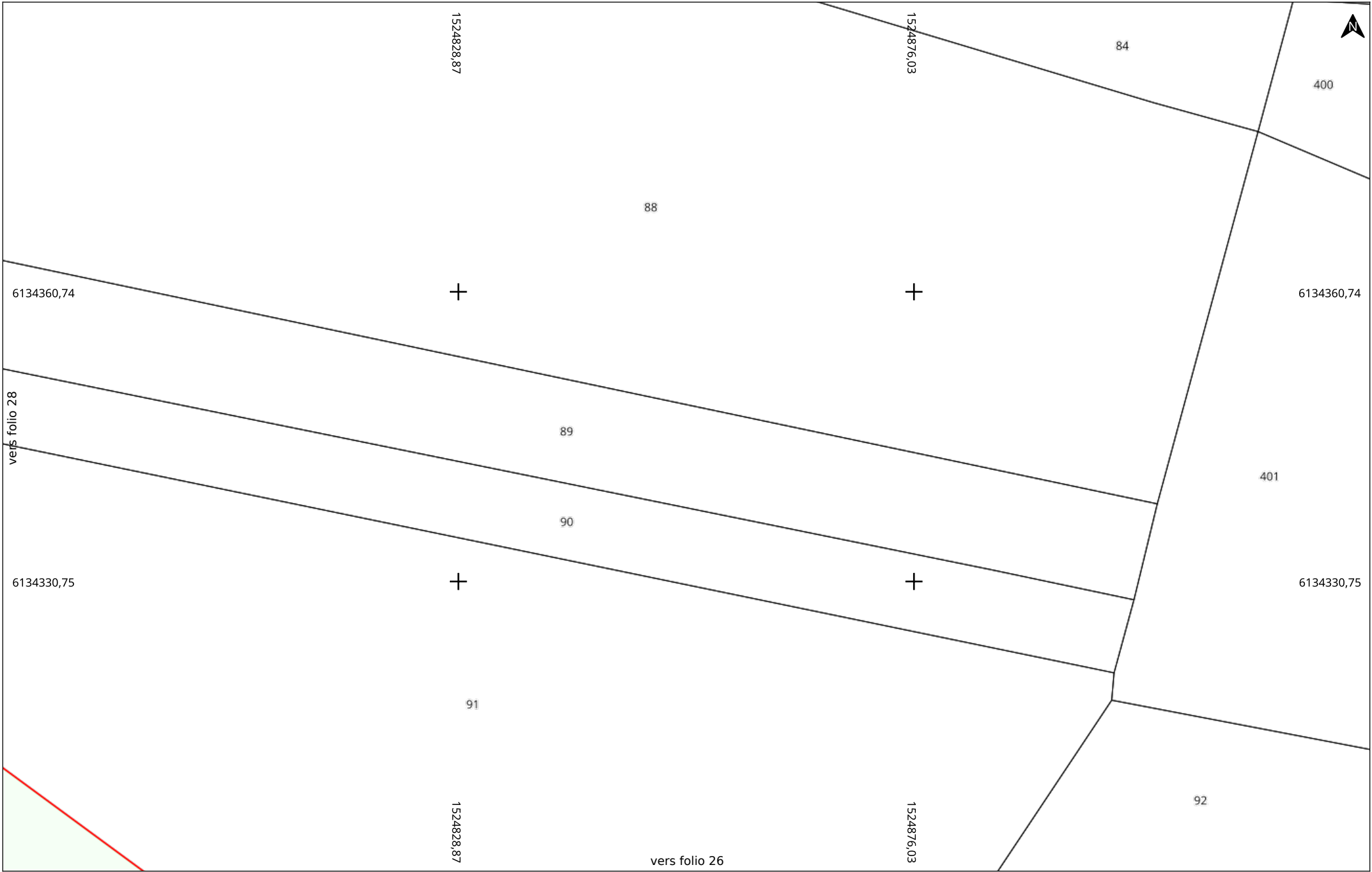
Date d'édition : 16/06/2025 09:32
N° Consultation : 2025061601325D4A
Carroyage : RGF93 / CC47 (EPSG:3947)

Adresse
86320 LUSSAC LES CHATEAUX



Folio 28/29
Classe : C
A4 Paysage

Électricité HTA et BT (EL)



Echelle : 1:500
0 5 10m






Linéaire HTB

-  ligne aérienne
-  câble souterrain




Linéaire HTA

-  ligne aérienne
-  câble souterrain


Linéaire BT

-  ligne aérienne nue
-  ligne aérienne
-  câble souterrain


Branchements

-  ligne aérienne nue
-  ligne aérienne
-  câble souterrain

Etudes HTA ou BT

-  tracé à prendre en compte

Formulaire CERFA

-  Emprise de la demande

SRD Réseaux Distribution

Informations des 74 relevés de profondeurs présents dans l'emprise du chantier

Système de coordonnées : RGF 93 / CC47 (EPSG:3947)

GID	X	Y	Z
2119025	1524178.422	6133861.617	110.035
2119027	1524176.941	6133850.277	110.591
2119028	1524177.4	6133843.979	110.996
2119030	1524178.391	6133837.008	111.313
2119031	1524178.809	6133833.469	111.315
2119033	1524170.25	6133817.476	110.92
2119034	1524174.036	6133823.077	110.98
2119035	1524166.537	6133812.158	110.99
2119038	1524194.909	6133897.534	109.463
2119039	1524194.648	6133892.633	109.462
2119040	1524192.553	6133888.175	109.667
2119041	1524189.224	6133881.982	109.709
2119042	1524185.502	6133875.216	109.632
2119043	1524181.262	6133868.132	109.798
2119045	1524189.088	6133844.982	110.82
2119047	1524215.441	6133883.867	110.56
2119048	1524181.665	6133834.274	110.91
2119049	1524223.098	6133895.207	110.6
2119051	1524211.787	6133878.37	110.54
2119052	1524207.923	6133872.654	110.54
2119053	1524196.474	6133856.111	110.72
2119054	1524192.734	6133850.546	110.86
2119055	1524274.614	6133997.423	111.041
2119056	1524266.032	6133986.621	110.824
2119057	1524257.96	6133982.618	110.423
2119058	1524252.055	6133977.957	110.29
2119060	1524243.832	6133968.123	110.047
2119061	1524239.804	6133962.789	109.987
2119062	1524235.544	6133960.977	109.797

GID	X	Y	Z
2119063	1524228.176	6133959.397	109.636
2119064	1524220.621	6133957.7	109.422
2119065	1524213.131	6133956.118	109.482
2119066	1524206.551	6133954.724	109.437
2119067	1524202.268	6133950.982	109.458
2119068	1524199.61	6133945.364	109.131
2119069	1524197.349	6133938.521	108.925
2119071	1524193.658	6133927.262	109.164
2119072	1524191.851	6133921.042	109.017
2119073	1524189.865	6133914.614	108.911
2119075	1524193.725	6133902.396	109.204
2119076	1524266.338	6133958.924	110.63
2119077	1524259.631	6133948.424	110.37
2119078	1524292.562	6133997.086	110.78
2119079	1524269.853	6133964.105	110.63
2119080	1524245.705	6133928.581	110.56
2119081	1524262.825	6133953.552	110.64
2119082	1524273.684	6133969.624	110.68
2119083	1524288.845	6133991.648	110.73
2119085	1524234.406	6133911.998	110.57
2119087	1524230.703	6133906.222	110.54
2119088	1524277.633	6133975.544	110.68
2119089	1524254.398	6133940.581	110.13
2119090	1524226.933	6133900.756	110.62
2119091	1524281.286	6133980.78	110.7
2119092	1524242.064	6133922.933	110.63
2119093	1524285.217	6133986.351	110.67
2119094	1524238.365	6133917.613	110.61
2119095	1524253.419	6133938.723	110.13
2119097	1524249.373	6133933.26	110.34
2119098	1524306.073	6134019.24	111.453
2119100	1524300.578	6134020.849	111.535
2119101	1524290.609	6134019.162	111.415
2119102	1524286.809	6134014.706	111.341
2119103	1524283.158	6134009.463	111.206
2119104	1524278.929	6134003.505	111.049

GID	X	Y	Z
2119105	1524310.11	6134023.331	111.16
2119106	1524313.642	6134028.407	111.3
2119107	1524299.798	6134007.818	110.89
2119109	1524303.269	6134012.836	111.08
2119110	1524317.466	6134033.798	111.4
2119111	1524296.079	6134002.279	110.78
457675	1524325.136	6134045.135	111.6
458522	1524526.761	6134176.708	112.96
459421	1524321.248	6134039.299	111.51

Le 16/06/2025

Objet : fichiers transmis avec le document

Madame, Monsieur,

Pour consulter les fichiers transmis avec notre document, veuillez cliquer sur le ou les liens suivants :

- SRD_recolement_20250616.pdf : <https://dl.sogelink.fr/?aXyMoxlj>
- Document original signé : <https://dl.sogelink.fr/?WlziLvxP>

Nous nous tenons à votre disposition pour tout complément d'information.

Veuillez agréer, Madame, Monsieur, l'expression de nos salutations respectueuses.

Le service technique Sogelink